

# ГРАДОСТРОИТЕЛЬНЫЙ ПЛАН ЗЕМЕЛЬНОГО УЧАСТКА № RU77126000-046011

Градостроительный план земельного участка подготовлен на основании обращения Общества с ограниченной ответственностью "Дубининская 59" от 11.07.2019

## Местонахождение земельного участка

г. Москва, внутригородское муниципальное образование Даниловское, ул. Дубининская, вл. 65, стр. 7

## Описание границ земельного участка:

согласно Кадастровой выписке о земельном участке от 12.07.2019 г. № 77/ИСХ/19-1824285.

Обозначение (номер) характерной точки	Перечень координат характерных точек в системе координат, используемой для ведения Единого государственного реестра недвижимости	
	X	Y
1	5845.22	8628
2	5838.34	8626.21
3	5832.19	8645.19
4	5823.79	8642.47
5	5822.15	8647.54
6	5814.21	8644.97
7	5815.44	8641.15
8	5819.09	8642.33
9	5825.48	8623.14
10	5813.67	8641.35
11	5800.16	8658.35
12	5792.74	8666.03
13	5796.57	8669.92
14	5792.41	8674.01
15	5785.08	8676.93
16	5783.48	8675.31
17	5768.55	8688.05
18	5750.74	8700.48
19	5731.83	8711.14
20	5711.97	8719.92
21	5691.36	8726.75
22	5670.19	8731.56
23	5797.15	8766.22

Обозначение (номер) характерной точки	Перечень координат характерных точек в системе координат, используемой для ведения Единого государственного реестра недвижимости	
	X	Y
24	5798.06	8764.14
25	5799.14	8761.67
26	5801.81	8755.56
27	5802.61	8753.73
28	5793.65	8734.92
29	5793.61	8733.58
30	5792.55	8706.45
31	5782.33	8684.49
32	5804.27	8682.69
33	5823.33	8689.4
34	5832.29	8676.3
35	5835.49	8663.78
36	5838.38	8651.32
1	5845.22	8628

**Кадастровый номер земельного участка (при наличии)**  
77:05:0001003:1002

**Площадь земельного участка**  
6753 ± 29 кв.м

**Информация о расположенных в границах земельного участка объектах капитального строительства**

В границах земельного участка расположены объекты капитального строительства. Количество объектов 2 единицы. Объекты отображаются на чертеже(ах) градостроительного плана под порядковыми номерами. Описание объектов капитального строительства приводится в подразделе 3.1 "Объекты капитального строительства" или подразделе 3.2 "Объекты, включенные в единый государственный реестр объектов культурного наследия (памятников истории и культуры) народов Российской Федерации" раздела 3.

**Информация о границах зоны планируемого размещения объекта капитального строительства в соответствии с утвержденным проектом планировки территории (при наличии)**

Проект планировки территории не утвержден.

Обозначение (номер) характерной точки	Перечень координат характерных точек в системе координат, используемой для ведения Единого государственного реестра недвижимости	
	X	Y
-	-	-

**Реквизиты проекта планировки территории и (или) проекта межевания территории в случае, если земельный участок расположен в границах территории, в отношении которой утверждены проект планировки территории и (или) проект межевания территории**

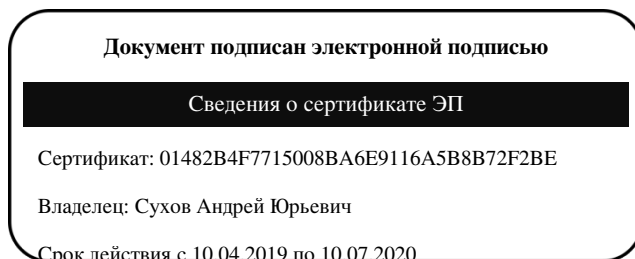
Проект планировки территории не утвержден.

- Проект межевания территории. Утвержден распоряжением Департамента земельных ресурсов города Москвы № 889 от 14.12.2007 "Об утверждении проектов межевания кварталов".

Градостроительный план подготовлен

Комитетом по архитектуре и градостроительству города Москвы

**Первый  
заместитель  
председателя**



**Сухов  
Андрей Юрьевич**

Дата выдачи 22.07.2019

### **1. Чертеж(и) градостроительного плана земельного участка**

Чертеж(и) градостроительного плана земельного участка содержится в приложении к настоящему документу.

### **2. Информация о градостроительном регламенте, либо требованиях к назначению, параметрам и размещению объекта капитального строительства на земельном участке, на который действие градостроительного регламента не распространяется или для которого градостроительный регламент не устанавливается**

Земельный участок расположен в территориальной зоне, для которой установлен градостроительный регламент.

2.1. Реквизиты акта органа государственной власти субъекта Российской Федерации, органа местного самоуправления, содержащего градостроительный регламент, либо реквизиты акта федерального органа государственной власти, органа государственной власти субъекта Российской Федерации, органа местного самоуправления, иной организации, определяющего, в соответствии с федеральными законами, порядок использования земельного участка, на который действие градостроительного регламента не распространяется или для которого градостроительный регламент не устанавливается

Постановление Правительства Москвы от 28.03.2017 г. № 120-ПП "Об утверждении Правил землепользования и застройки города Москвы".

### **2.2. Информация о видах разрешенного использования земельного участка**

**основные виды разрешенного использования земельного участка:**

- Размещение жилых домов, предназначенных для разделения на квартиры, каждая из которых пригодна для постоянного проживания (жилые дома высотой девять и выше этажей, включая подземные, разделенных на двадцать и более квартир); благоустройство и озеленение придомовых территорий; обустройство спортивных и детских площадок, хозяйственных площадок; размещение подземных гаражей и наземных автостоянок, размещение объектов обслуживания жилой застройки во встроенных, пристроенных и встроенно-пристроенных помещениях многоквартирного дома в отдельных помещениях дома, если площадь таких помещений в многоквартирном доме не составляет более 15% от общей площади дома (2.6.0)
- Размещение отдельно стоящих и пристроенных гаражей, в том числе подземных, предназначенных для хранения личного автотранспорта граждан, с возможностью размещения автомобильных моек (2.7.1.0)

- Размещение объектов капитального строительства, предназначенных для просвещения, дошкольного, начального и среднего общего образования (детские ясли, детские сады, школы, школы-интернаты, лицеи, гимназии, художественные, музыкальные школы, образовательные кружки и иные организации, осуществляющие деятельность по воспитанию, образованию и просвещению) (3.5.1.0)
- Размещение объектов капитального строительства в целях извлечения прибыли на основании торговой, банковской и иной предпринимательской деятельности. Содержание данного вида разрешенного использования включает в себя содержание видов разрешенного использования с кодами 4.1.0, 4.2.0, 4.3.0, 4.4.0, 4.5.0, 4.6.0, 4.8.0, 4.9.0., 4.10.0 (4.0.0)
- Размещение береговых полос водных объектов общего пользования, скверов, бульваров, парков, садов, велодорожек и объектов велотранспортной инфраструктуры, малых архитектурных форм (12.0.1)

**условно разрешенные виды использования земельного участка:**

Устанавливаются и применяются в соответствии с разделом 3.3 общей части Правил землепользования и застройки города Москвы.

**вспомогательные виды разрешенного использования земельного участка:**

Устанавливаются и применяются в соответствии с разделом 3.3 общей части Правил землепользования и застройки города Москвы.



---

**В целях осуществления контроля за реализацией утвержденного архитектурно-градостроительного решения объекта в случаях, предусмотренных постановлением Правительства Москвы от 30.04.2013 №284-ПП архитектурно-градостроительные характеристики и параметры объектов должны соответствовать свидетельству об утверждении архитектурно-градостроительного решения объекта капитального строительства.**

### 3. Информация о расположенных в границах земельного участка объектах капитального строительства и объектах культурного наследия

#### 3.1. Объекты капитального строительства

##### № 1 на чертеже ГПЗУ

Адрес: ул. Дубининская, д. 65, строен. 7; Назначение: Нежилое здание; Кадастровый номер: 77:05:0001003:1047; Площадь: 162.1 кв.м; Количество этажей: 1; Год постройки: 1930;

##### № 2.

Адрес: ул. Дубининская, д. 59, строен. 3 (часть здания); Назначение: Нежилое здание; Кадастровый номер: 77:05:0001003:1075; Площадь: 79.8 кв.м; Количество этажей: 1; Год постройки: 1930;

Данные подготовлены по материалам: выписки из Единого государственного реестра недвижимости об основных характеристиках и зарегистрированных правах на объект недвижимости

3.2. Объекты, включенные в единый государственный реестр объектов культурного наследия (памятников истории и культуры) народов Российской Федерации не имеются

4. Информация о расчетных показателях минимально допустимого уровня обеспеченности территории объектами коммунальной, транспортной, социальной инфраструктур и расчетных показателях максимально допустимого уровня территориальной доступности указанных объектов для населения в случае, если земельный участок расположен в границах территории, в отношении которой предусматривается осуществление деятельности по комплексному и устойчивому развитию территории:

Информация о расчетных показателях минимально допустимого уровня обеспеченности территории								
Объекты коммунальной инфраструктуры			Объекты транспортной инфраструктуры			Объекты социальной инфраструктуры		
Наименование вида объекта	Единица измерения	Расчетный показатель	Наименование вида объекта	Единица измерения	Расчетный показатель	Наименование вида объекта	Единица измерения	Расчетный показатель
1	2	3	4	5	6	7	8	9
–	–	–	–	–	–	–	–	–
Информация о расчетных показателях максимально допустимого уровня территориальной доступности								
Наименование вида объекта	Единица измерения	Расчетный показатель	Наименование вида объекта	Единица измерения	Расчетный показатель	Наименование вида объекта	Единица измерения	Расчетный показатель
1	2	3	4	5	6	7	8	9
–	–	–	–	–	–	–	–	–

5. Информация об ограничениях использования земельного участка, в том числе, если земельный участок полностью или частично расположен в границах зон с особыми условиями использования территорий

Земельный участок полностью расположен в границах зоны регулирования застройки в соответствии с постановлением Правительства Москвы от 07.07.1998 № 545 "Об утверждении зон охраны центральной части г. Москвы (в пределах Камер-Коллежского вала)".

Площадь земельного участка, покрываемая зоной с особыми условиями использования территории, составляет – 6753 м<sup>2</sup>

Зоне регулирования застройки соответствует режим градостроительного регулирования, который в основном распространяется на районы, утратившие историческую среду и видоизмененные в советский период. Данный режим обеспечивает сохранение общей композиционной роли объектов культурного наследия в городском ландшафте и осуществляется методами реконструкции и нового строительства с регулированием высотных параметров проектируемых зданий в лучах видимости ценных градоформирующих объектов.

Земельный участок полностью расположен в границах зоны охраняемого культурного слоя в соответствии с постановлением Правительства Москвы от 07.07.1998 № 545 "Об утверждении зон охраны центральной части

**г. Москвы (в пределах Камер-Коллежского Вала)".**

Площадь земельного участка, покрываемая зоной с особыми условиями использования территории, составляет – **6753** м<sup>2</sup>

В зоне охраняемого культурного слоя запрещается строительная и хозяйственная деятельность, которая может привести к утрате памятников археологии. Режим содержания зоны охраняемого культурного слоя предусматривает проведение охранных археологических раскопок с целью исследования, консервации и музеефикации памятников археологии, а также осуществление археологических наблюдений с целью изучения культурного слоя и выявления памятников археологии.

**6. Информация о границах зон с особыми условиями использования территорий, если земельный участок полностью или частично расположен в границах таких зон:**

Наименование зоны с особыми условиями использования территории с указанием объекта, в отношении которого установлена такая зона	Перечень координат характерных точек в системе координат, используемой для ведения Единого государственного реестра недвижимости		
	Обозначение (номер) характерной точки	X	Y
1	2	3	4
–	–	–	–

**7. Информация о границах зон действия публичных сервитутов**

отсутствует

Наименование зоны с особыми условиями использования территории с указанием объекта, в отношении которого установлена такая зона	Перечень координат характерных точек в системе координат, используемой для ведения Единого государственного реестра недвижимости		
	Обозначение (номер) характерной точки	X	Y
1	2	3	4
–	–	–	–

**8. Номер и (или) наименование элемента планировочной структуры, в границах которого расположен земельный участок**

Не установлен(ы)

**9. Информация о технических условиях подключения (технологического присоединения) объектов капитального строительства к сетям инженерно-технического обеспечения, определенных с учетом программ комплексного развития систем коммунальной инфраструктуры поселения, городского округа**

**Предварительные технические условия АО «Мосгаз» ([www.mos-gaz.ru](http://www.mos-gaz.ru)) от 08.07.2019 № МГ/21-1238/19**

**Подключение к сетям газораспределения**

Информация о возможной максимальной нагрузке подключения:  
не более 16 ст. куб. метров в час

Информация о возможных точках подключения:  
газопровод среднего давления

**Предварительные технические условия АО «Мосводоканал» ([www.mosvodokanal.ru](http://www.mosvodokanal.ru)) от 02.07.2019 № 21-4785/19**



### **Подключение к сетям водоснабжения**

Информация о возможной максимальной нагрузке подключения:  
60 куб.м/сут.

Информация о возможных точках подключения:  
существующий водопровод d=600мм и d=200мм со стороны Дубининской ул.

**Предварительные технические условия АО «Мосводоканал» (www.mosvodokanal.ru)**

### **Подключение к сетям водоотведения**

Информация о возможной максимальной нагрузке подключения:  
30 куб.м/сут.

Информация о возможных точках подключения:  
канализационный трубопровод d=900 мм с западной стороны.

**Предварительные технические условия КП «МПТЦ» (www.kpmptc.ru)  
от 02.07.2019 № МПТЦ-ИТУ-1155**

### **Подключение к сетям кабельной канализации КП МПТЦ**

Информация о возможной максимальной нагрузке подключения:  
4 отверстия внутренним диаметром 100мм

Информация о возможных точках подключения:  
точка присоединения к существующей общегородской кабельной канализации связи, емкостью не менее 8-ми отверстий, определяется предпроектными изысканиями

**Предварительные технические условия ПАО «МОЭК»  
от 11.07.2019 № Т-ТУ2-01-190702/32**

### **Подключение к тепловым сетям**

Информация о возможной максимальной нагрузке подключения:  
0.50000000

Информация о возможных точках подключения:  
Граница земельного участка заявителя (объекта), для многоквартирных домов – граница с инженерно-техническими сетями дома.

## **10. Реквизиты нормативных правовых актов субъекта Российской Федерации, муниципальных правовых актов, устанавливающих требования к благоустройству территории**

- Закон города Москвы № 18 от 30.04.2014 "О благоустройстве в городе Москве";
- Постановление Правительства Москвы № 623-ПП от 06.08.2002 "Об утверждении Норм и правил проектирования комплексного благоустройства на территории города Москвы МГСН 1.02-02".

## **11. Информация о красных линиях:**

Информация отсутствует

Обозначение (номер) характерной точки	Перечень координат характерных точек в системе координат, используемой для ведения Единого государственного реестра недвижимости	
	X	Y

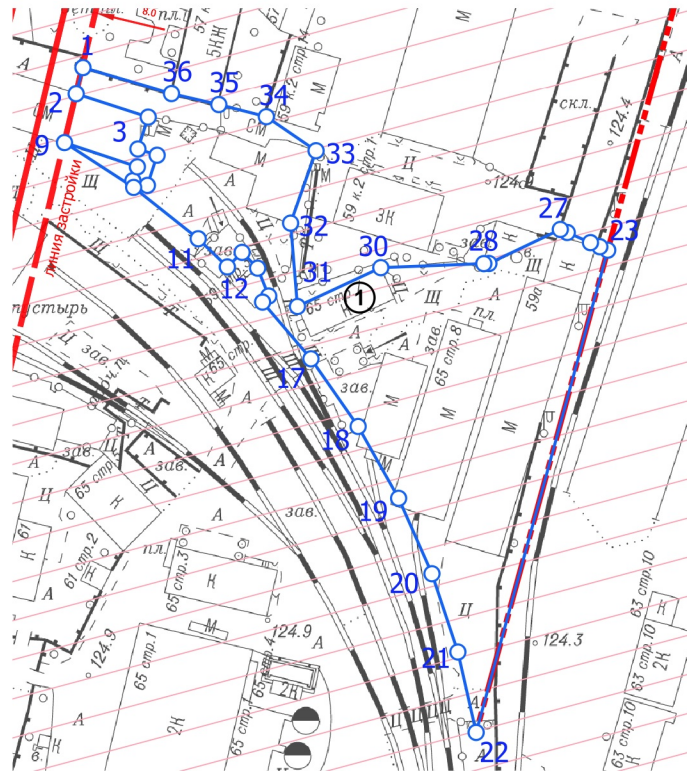
-	-	-
---	---	---

---

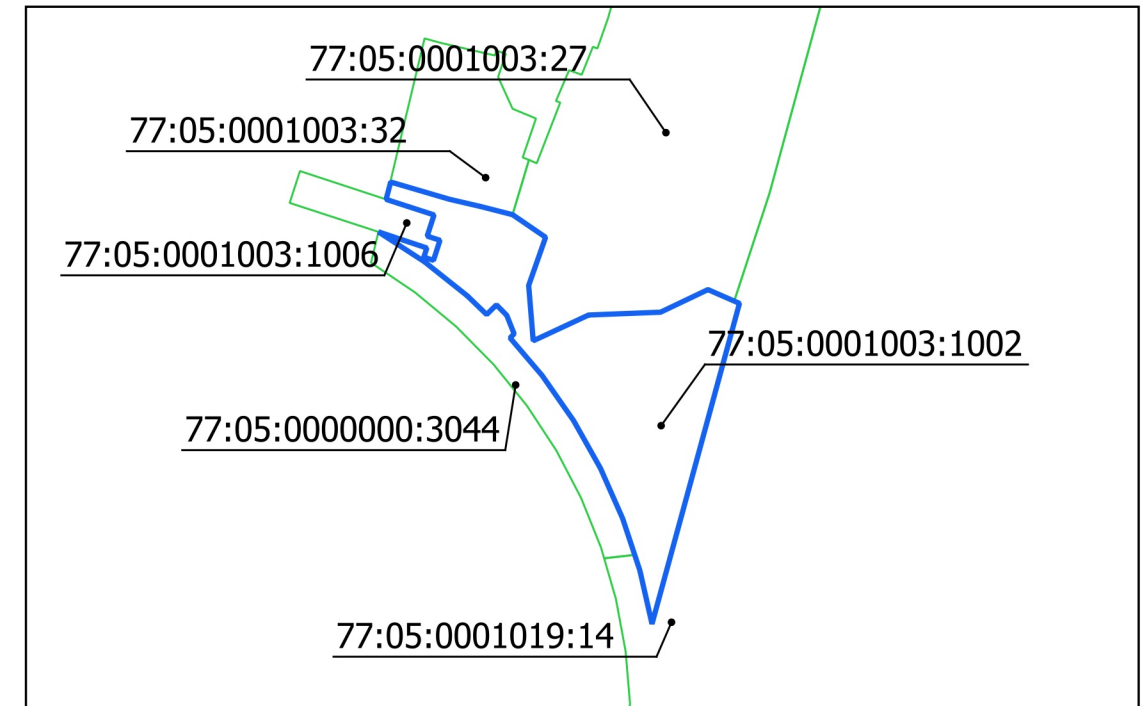
<sup>1</sup> Информация представлена на основании:

1.1. Постановления Правительства Москвы от 28.06.2017 № 396-ПП "О подготовке и выдаче градостроительных планов земельных участков в городе Москве".






1. ЧЕРТЕЖ(И) ГРАДОСТРОИТЕЛЬНОГО ПЛАНА ЗЕМЕЛЬНОГО УЧАСТКА



Ситуационный план



Условные обозначения








-  Границы земельного участка
-  Красные линии улично-дорожной сети
-  Линии застройки
-  Границы полосы отвода железных дорог
-  Территории зоны регулирования застройки и зоны охраняемого культурного слоя

Чертеж(и) градостроительного плана земельного участка разработан(ы) в масштабе 1:2000, на топографической основе, выполненной ГБУ «Мосгоргеотрест» в 2018 г.  
Площадь земельного участка: 6753±29 кв.м (0,6753 га)

<p>ДОКУМЕНТ ПОДПИСАН ЭЛЕКТРОННОЙ ПОДПИСЬЮ</p> <p>Сертификат: 6D0FF11715002394E811F9F6783144D9</p> <p>Владелец: Платонов Алексей Юрьевич</p> <p>Срок действия: с 03.12.2018 по 03.12.2019</p>	<p>Чертеж(и) градостроительного плана земельного участка разработан(ы) 16-07-2019 © ГБУ "Мосгоргеотрест"</p> <p>RU77126000-046011</p>
--	---

# 1. ЧЕРТЕЖ(И) ГРАДОСТРОИТЕЛЬНОГО ПЛАНА ЗЕМЕЛЬНОГО УЧАСТКА



- Условные обозначения
-  Кабель связи (телефон)
  -  Эл. кабели
  -  Трубы кабеля
  -  Теплосеть
  -  Водопровод
  -  Трубы кабеля
  -  Канализация самотечная

Чертеж(и) градостроительного плана земельного участка разработан(ы) в масштабе 1:2000, на топографической основе, выполненной ГБУ "Мосгоргеотрест" в 2018 г. Коммуникационные сети нанесены по состоянию на 10.2016 г.

Должность	Фамилия	Чертеж(и) с отображением расположенных в границах земельного участка коммуникационных сетей разработан(ы) по имеющимся данным 18.07.2019 г. © ГБУ "Мосгоргеотрест"
Инженер 2 кат.	Базеев Д.А.	
6d 0f f1 17 15 00 23 94 e8 11 48 fd de 30 b5 52		ГПЗУ № RU77126000-046011