

RU7813400029623

ГРАДОСТРОИТЕЛЬНЫЙ ПЛАН ЗЕМЕЛЬНОГО УЧАСТКА

по адресу:

**Санкт-Петербург,
Заневский проспект, дом 65, литера А
78:11:0601702:3032**



Санкт-Петербург

2018

ГРАДОСТРОИТЕЛЬНЫЙ ПЛАН ЗЕМЕЛЬНОГО УЧАСТКА

N RU7813400029623

Градостроительный план земельного участка подготовлен на основании заявления

ООО "ДЦ "ОККЕРВИЛЬ" (регистрационный номер 221-20404/18 от 27.04.2018)

(реквизиты заявления правообладателя земельного участка с указанием ф.и.о. заявителя - физического лица, либо реквизиты заявления и наименование заявителя - юридического лица о выдаче градостроительного плана земельного участка)

Местонахождение земельного участка:

Санкт-Петербург,

Красногвардейский район, муниципальный округ Малая Охта

Описание границ земельного участка:

См. Приложение к градостроительному плану.

Кадастровый номер земельного участка (при наличии):

78:11:0601702:3032

Площадь земельного участка:

29501 +/- 60 кв. м

Информация о расположенных в границах земельного участка объектах капитального строительства

В границах земельного участка расположены объекты капитального строительства. Количество объектов 1 единиц(ы). Объекты отображаются на чертеже(ах) градостроительного плана под порядковыми номерами. Описание объектов капитального строительства приводится в подразделе 3.1 "Объекты капитального строительства" или подразделе 3.2 "Объекты, включенные в единый государственный реестр объектов культурного наследия (памятников истории и культуры) народов Российской Федерации" раздела 3.

Информация о границах зоны планируемого размещения объекта капитального строительства в соответствии с утвержденным проектом планировки территории (при наличии)

Проект планировки территории не утвержден.

| Обозначение (номер) характерной точки | Перечень координат характерных точек в системе координат, используемой для ведения Единого государственного реестра недвижимости | |
|---------------------------------------|--|---|
| | X | Y |
| - | - | - |

Реквизиты проекта планировки территории и (или) проекта межевания территории в случае, если земельный участок расположен в границах территории, в отношении которой утверждены проект планировки территории и (или) проект межевания территории

Проект планировки территории не утвержден.

(указывается в случае, если земельный участок расположен в границах территории в отношении которой утверждены проект планировки территории и (или) проект межевания территории)

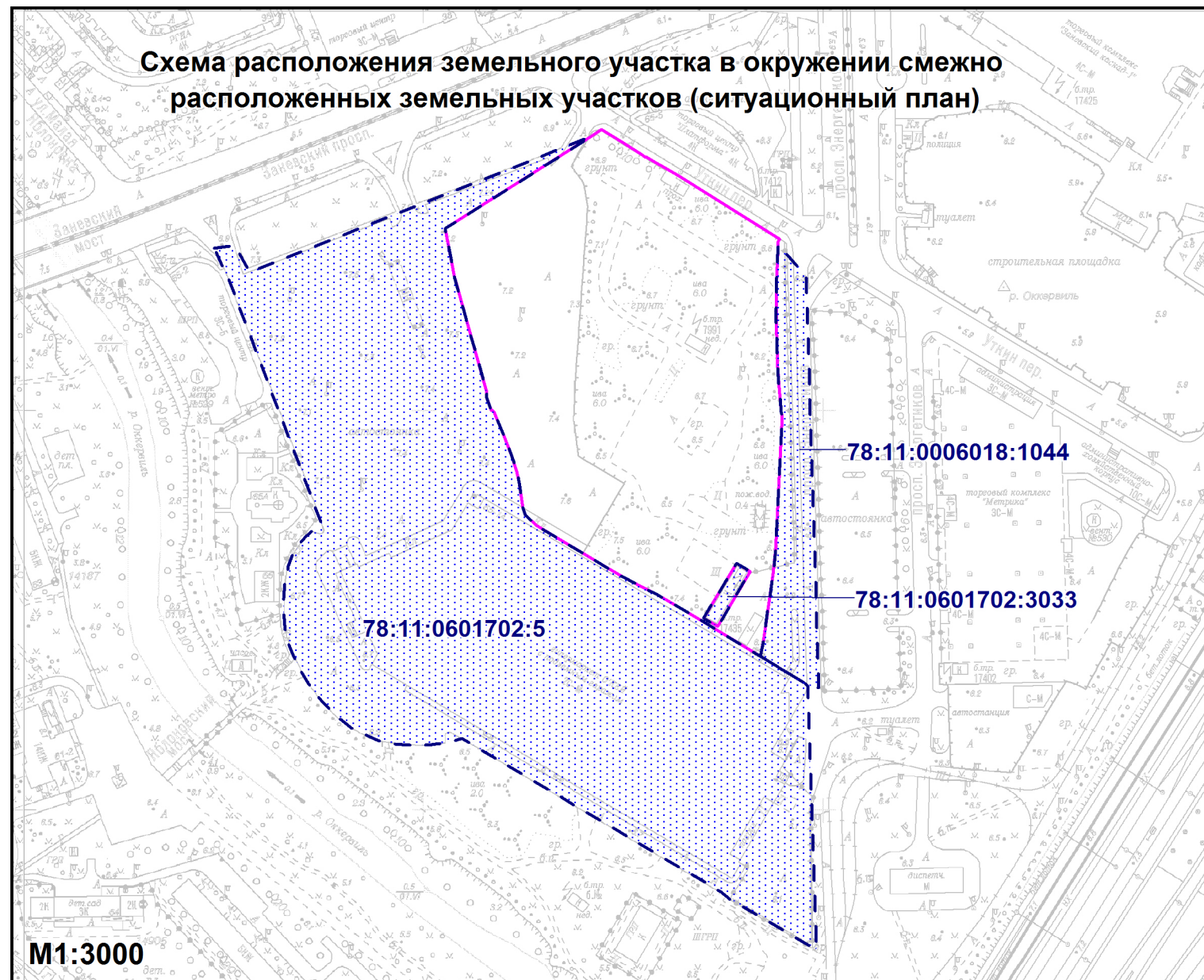
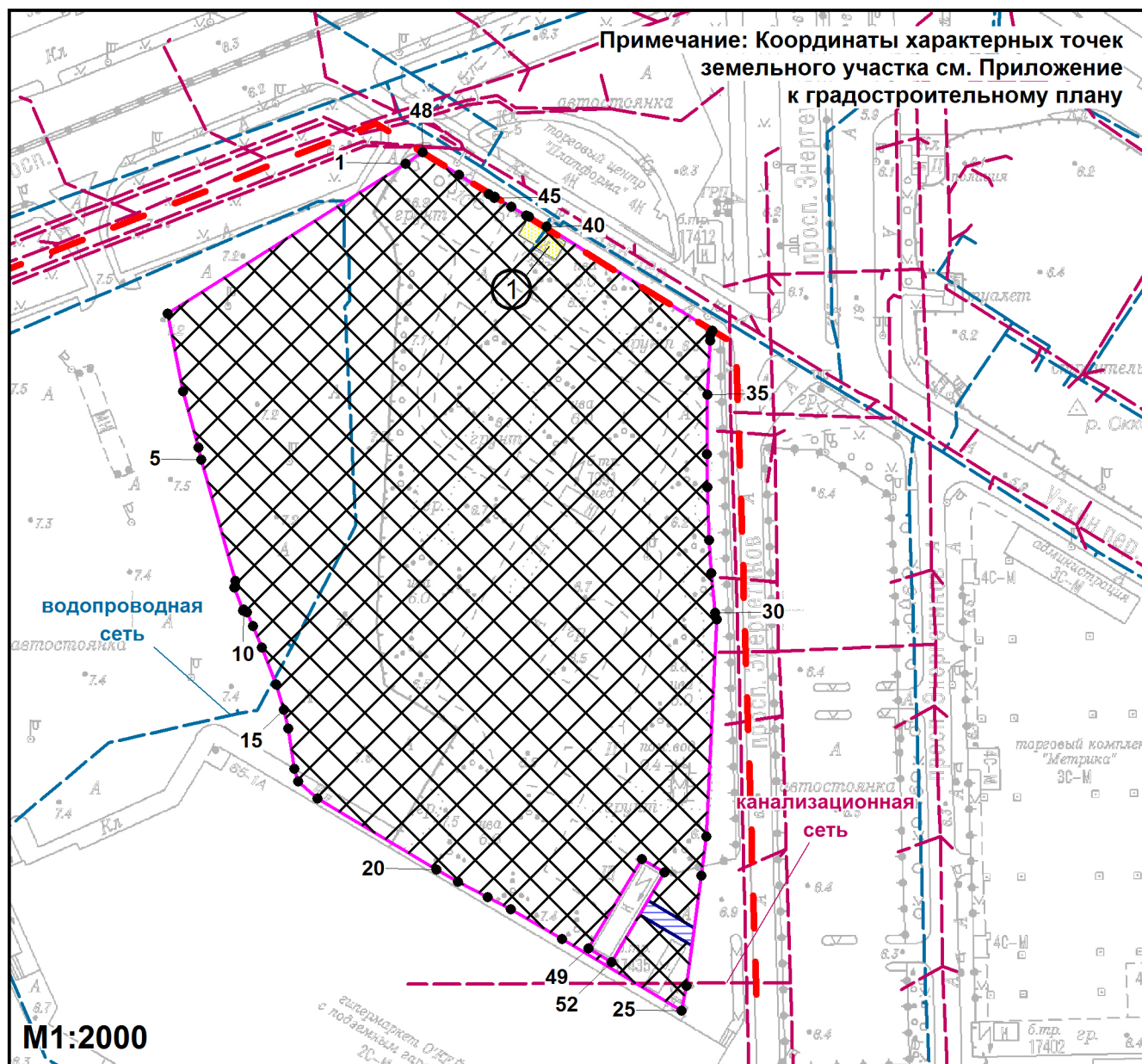
Градостроительный план подготовлен

Комитетом по градостроительству и архитектуре,
Председатель Комитета -
главный архитектор
Санкт-Петербурга В.А.Григорьев






М.П. _____ / В.А.Григорьев /
(подпись) (расшифровка подписи)

Дата выдачи _____
(ДД.ММ.ГГГГ)

1. Чертеж градостроительного плана земельного участка




Условные обозначения:

-  - границы земельного участка с кадастровым номером 78:11:0601702:3032 (в соответствии с кадастровой выпиской о земельном участке от 28.04.2018 №78/201/18-327248: для данного земельного участка обеспечен доступ посредством земель общего пользования)
-  - границы, в пределах которых разрешается строительство объектов капитального строительства (при условии выполнения требований к отступам стен зданий, строений, сооружений от границ земельного участка)
-  - объект капитального строительства в границах участка
-  - красные линии, определенные в составе проекта детальной планировки района Ладожского вокзала и промзоны Большой и Малой Охты, утвержденного от 21.04.1980 №290
-  - право прохода и проезда

В границах земельного участка могут находиться зарегистрированные в государственном кадастре недвижимости объекты капитального строительства без описания их границ и объекты капитального строительства, не учтенные в государственном кадастре недвижимости на дату подготовки градостроительного плана земельного участка.

В границах земельного участка могут находиться зоны с особыми условиями использования, не учтенные в государственном кадастре недвижимости на дату подготовки градостроительного плана земельного участка.

 - смежные земельные участки, прошедшие государственный кадастровый учет

78:11:0601702:5 - кадастровый номер смежного земельного участка

Чертеж градостроительного плана земельного участка разработан на топографической основе, выполненной "Трест ГРИИ" в 2006 году, М 1:2000

| | | | | | |
|---|---------|--------------|--------|---------|--|
| RU7813400029623 | | | | | |
| Санкт-Петербург, Заневский проспект, дом 65, литера А | | | | | |
| Изм. | Кол.уч. | Лист | № док. | Подпись | Дата |
| Спец.ОГП | | Широков Н.Ю. | | | 18.05.2018 |
| Градостроительный план земельного участка | | | | | Стадия |
| Чертеж градостроительного плана М1:2000 | | | | | Лист |
| | | | | | Листов |
| | | | | | 1 |
| | | | | | 1 |
| | | | | | Комитет по градостроительству и архитектуре |

2. Информация о градостроительном регламенте либо требованиях к назначению, параметрам и размещению объекта капитального строительства на земельном участке, на который действие градостроительного регламента не распространяется или для которого градостроительный регламент не устанавливается

Земельный участок расположен в территориальной зоне ТД1-2 - общественно-деловая зона объектов многофункциональной общественно-деловой застройки и жилых домов, расположенных на территории периферийных и пригородных районов Санкт-Петербурга, с включением объектов инженерной инфраструктуры.

Установлен градостроительный регламент (градостроительные регламенты применяются к правоотношениям, возникшим после вступления их в силу).

Размещение объектов основных и условно разрешенных видов использования, в отношении которых устанавливаются санитарно-защитные зоны, допускается в соответствии с санитарно-эпидемиологическими правилами и нормативами.

Строительство и реконструкция объектов капитального строительства в случаях, предусмотренных законодательством Российской Федерации о социальной защите инвалидов, без приспособления указанных объектов для беспрепятственного доступа к ним инвалидов и использования их инвалидами не допускаются, независимо от того, к какому виду разрешенного использования относятся такие объекты.

Жилые дома могут размещаться на земельных участках с видами разрешенного использования «малоэтажная многоквартирная жилая застройка» (код 2.1.1), «среднеэтажная жилая застройка» (код 2.5), «многоэтажная жилая застройка (высотная застройка)» (код 2.6) при возможности их обеспечения объектами социальной, инженерной и транспортной инфраструктуры.

Размещение объектов нежилого назначения во встроенных, пристроенных и встроенно-пристроенных помещениях многоквартирного дома осуществляется в соответствии с видами разрешенного использования, предусмотренными кодами 2.7.1, 3.2, 3.3, 3.4.1, 3.5.1, 3.6, 3.8, 4.1, 4.4, 4.5, 4.6, 4.7 и 5.1, и допускается только в случае, если указанные объекты имеют обособленный вход для посетителей, подъезд и места для стоянки (размещения) индивидуального автотранспорта и при условии соблюдения строительных, экологических, санитарно-гигиенических, противопожарных и иных правил, нормативов.

При этом общая площадь встроенных, пристроенных и встроенно-пристроенных помещений малоэтажного многоквартирного дома, занимаемых объектами нежилого назначения, за исключением индивидуальных гаражей, не может превышать 15% от общей площади помещений соответствующих малоэтажных многоквартирных домов, относящихся к виду разрешенного использования «малоэтажная многоквартирная жилая застройка» (код 2.1.1).

Общая площадь встроенных, пристроенных и встроенно-пристроенных помещений многоквартирного дома, занимаемых объектами нежилого назначения, за исключением подземных гаражей и автостоянок, не может превышать 20% от общей площади помещений соответствующих многоквартирных домов, относящихся к виду разрешенного использования «среднеэтажная жилая застройка» (код 2.5).

Общая площадь встроенных, пристроенных и встроенно-пристроенных помещений многоквартирного дома, занимаемых объектами нежилого назначения, за исключением подземных гаражей и наземных автостоянок, не может превышать 15% от общей площади соответствующих многоквартирных домов, относящихся к виду разрешенного использования «многоэтажная жилая застройка (высотная застройка)» (код 2.6).

Помещения при квартирах или индивидуальных жилых домах, рассчитанные на индивидуальную трудовую деятельность, допускаются при соблюдении действующих нормативов.

Гостиницы, в которых более 10% номеров/апартаментов имеют зоны, предназначенные для приготовления пищи, соответствующие СП 54.13330.2011 «Здания жилые многоквартирные», размещаются на земельных участках также при возможности их обеспечения объектами социальной, инженерной и транспортной инфраструктуры и

размещаются в границах соответствующих территориальных зон, градостроительными регламентами которых предусмотрен вид разрешенного использования «гостиничное обслуживание» (код 4.7), в соответствии с требованиями, установленными настоящими Правилами к размещению объектов, относящихся соответственно к видам разрешенного использования «малоэтажная многоквартирная жилая застройка» (код 2.1.1), «среднеэтажная жилая застройка» (код 2.5), «многоэтажная жилая застройка (высотная застройка)» (код 2.6), а также иными требованиями к размещению объектов жилой застройки в соответствии с действующим законодательством.

Размещение объектов капитального строительства в сфере жилищного строительства осуществляется при наличии решения о согласовании архитектурно-градостроительного облика объекта, предоставленного в порядке, установленном законом Санкт-Петербурга.

Вестибюли метрополитена и киоски вентиляционных шахт метрополитена, а также диспетчерские (конечные) станции и отстойно-разворотные кольца пассажирского транспорта могут располагаться в любой территориальной зоне при условии соблюдения требований действующего законодательства к размещению таких объектов; включение видов разрешенного использования «железнодорожный транспорт» (код 7.1) и «автомобильный транспорт» (код 7.2) соответственно в градостроительный регламент соответствующей территориальной зоны не требуется.

В случае если земельный участок и объект капитального строительства расположены в границах зон с особыми условиями использования территорий, правовой режим использования и застройки указанного земельного участка определяется градостроительными регламентами и совокупностью ограничений, установленных в соответствии с законодательством Российской Федерации.

Если установленные в порядке, предусмотренном действующим законодательством, ограничения относятся к одному и тому же параметру (требованию), применению подлежат более строгие ограничения.

Земельные участки или объекты капитального строительства, виды разрешенного использования, предельные (минимальные и (или) максимальные) размеры и предельные параметры которых не соответствуют градостроительному регламенту, могут использоваться без установления срока приведения их в соответствие с градостроительным регламентом, за исключением случаев, если использование таких земельных участков и объектов капитального строительства опасно для жизни или здоровья человека, для окружающей среды, объектов культурного наследия.

Реконструкция указанных в предыдущем абзаце объектов капитального строительства может осуществляться только путем приведения таких объектов в соответствие с градостроительным регламентом или путем уменьшения их несоответствия предельным параметрам разрешенного строительства, реконструкции. Изменение видов разрешенного использования указанных земельных участков и объектов капитального строительства может осуществляться путем приведения их в соответствие с видами разрешенного использования земельных участков и объектов капитального строительства, установленными градостроительным регламентом.

Строительство и реконструкция индивидуальных жилых домов и жилых дачных домов, расположенных на земельных участках, образованных до вступления в силу настоящих Правил, в границах территориальных зон с кодовыми обозначениями Т1Ж1, Т1Ж2-1, Т1Ж2-2, Т2Ж1, ТС1, ТР3-2, в отношении которых осуществлен государственный кадастровый учет и (или) зарегистрировано в установленном законом порядке право собственности на объекты недвижимости, и предельные размеры которых не соответствуют предельным размерам земельных участков, указанным в градостроительных регламентах данных территориальных зон, может осуществляться без приведения в соответствие с градостроительными регламентами указанных территориальных зон в части предельных размеров земельных участков.

Проекты планировки территории, а равно проекты планировки с проектами межевания территории за границами объединенных зон охраны объектов культурного наследия, расположенных на территории Санкт-Петербурга, утвержденные до вступления в силу

настоящих Правил, подлежат приведению в соответствие с Правилами до окончания расчетного срока Генерального плана Санкт-Петербурга.

До приведения указанных проектов планировки территории, проектов планировки с проектами межевания территории в соответствие с Правилами, в случае противоречия между указанными проектами планировки территории, проектами планировки с проектами межевания территории и Правилами, применяются проекты планировки территории, проекты планировки с проектами межевания территории.

2.1. Реквизиты акта органа государственной власти субъекта Российской Федерации, органа местного самоуправления, содержащего градостроительный регламент либо реквизиты акта федерального органа государственной власти, органа государственной власти субъекта Российской Федерации, органа местного самоуправления, иной организации, определяющего в соответствии с федеральными законами порядок использования земельного участка, на который действие градостроительного регламента не распространяется или для которого градостроительный регламент не устанавливается

Постановление Правительства Санкт-Петербурга от 21.06.2016 №524 «О правилах землепользования и застройки Санкт-Петербурга» в редакции постановления Правительства Санкт-Петербурга от 04.07.2017 №550 (далее - Правила).

2.2. Информация о видах разрешенного использования земельного участка

| <i>Код</i> | <i>Вид использования</i> |
|--|--|
| ОСНОВНЫЕ ВИДЫ РАЗРЕШЕННОГО ИСПОЛЬЗОВАНИЯ ЗЕМЕЛЬНОГО УЧАСТКА | |
| 3.1 | Коммунальное обслуживание |
| 3.2 | Социальное обслуживание |
| 3.3 | Бытовое обслуживание |
| 3.4.1 | Амбулаторно-поликлиническое обслуживание |
| 3.5 | Образование и просвещение |
| 3.6 | Культурное развитие |
| 3.7 | Религиозное использование |
| 3.8 | Общественное управление |
| 3.9 | Обеспечение научной деятельности |
| 3.10.1 | Амбулаторное ветеринарное обслуживание |
| 4.1 | Деловое управление |
| 4.2 | Объекты торговли (торговые центры, торгово-развлекательные центры (комплексы)) |
| 4.3 | Рынки |
| 4.4 | Магазины |
| 4.5 | Банковская и страховая деятельность |
| 4.6 | Общественное питание |
| 4.7 | Гостиничное обслуживание |
| 4.9 | Обслуживание автотранспорта |
| 4.10 | Выставочно-ярмарочная деятельность |
| 5.1 | Спорт |
| 6.8 | Связь |
| 7.2 | Автомобильный транспорт |
| 8.3 | Обеспечение внутреннего правопорядка |
| 12.0 | Земельные участки (территории) общего пользования |

| УСЛОВНО РАЗРЕШЕННЫЕ ВИДЫ ИСПОЛЬЗОВАНИЯ ЗЕМЕЛЬНОГО УЧАСТКА | |
|--|---|
| 2.5 | Среднеэтажная жилая застройка |
| 2.6 | Многоэтажная жилая застройка (высотная застройка) |
| 3.4.2 | Стационарное медицинское обслуживание |
| 4.8 | Развлечения |
| 4.9.1 | Объекты придорожного сервиса(*) |
| 5.4 | Причалы для маломерных судов |
| 6.9 | Склады |
| 7.1 | Железнодорожный транспорт |
| 7.3 | Водный транспорт |

Виды использования с кодами 2.5, 2.6, 3.1, 3.2, 3.3, 3.4.1, 3.4.2, 3.5.1, 3.6, 3.7, 3.10.1, 4.1, 4.3, 4.4, 4.6, 4.7, 4.9 могут применяться для размещения объектов капитального строительства в сфере жилищного строительства после получения решения о согласовании архитектурно-градостроительного облика объекта, предоставленного в порядке, установленном законом Санкт-Петербурга.

(*) могут размещаться только на земельных участках, примыкающих к красным линиям и (или) улицам, дорогам, площадям, проездам, набережным, бульварам, за исключением внутриквартальных проездов, при отсутствии норм законодательства, запрещающих их размещение.

Использование земельного участка и (или) объекта капитального строительства с условно разрешенным видом использования допускается после предоставления разрешения на условно разрешенный вид использования земельного участка или объекта капитального строительства в порядке, предусмотренном статьей 39 Градостроительного кодекса Российской Федерации, с учетом законодательства Санкт-Петербурга.

Часть площади земельного участка, занимаемая объектами с условно разрешенными видами использования, а также относящимся к ним озеленением, местами для стоянки (размещения) индивидуального автотранспорта, иными необходимыми в соответствии с действующим законодательством элементами инженерно-технического обеспечения и благоустройства, не должна превышать 50% от общей площади соответствующего земельного участка.

Суммарная площадь частей земельных участков, занимаемых объектами с условно разрешенными видами использования, не должна превышать 50% от общей площади соответствующей территориальной зоны.

В случае если на земельном участке размещаются объекты капитального строительства с условно разрешенным и основным видами разрешенного использования, расчет предельных параметров разрешенного строительства, реконструкции объектов капитального строительства для объекта капитального строительства с основным видом разрешенного использования осуществляется применительно к части земельного участка, занимаемой таким объектом капитального строительства.

ВСПОМОГАТЕЛЬНЫЕ ВИДЫ РАЗРЕШЕННОГО ИСПОЛЬЗОВАНИЯ ЗЕМЕЛЬНОГО УЧАСТКА:

1. Дополнительно по отношению к основным видам разрешенного использования и условно разрешенным видам использования земельных участков и объектов капитального строительства, и только совместно с ними, могут применяться вспомогательные виды разрешенного использования из числа видов разрешенного использования, установленных градостроительным регламентом соответствующей территориальной зоны (за исключением видов разрешенного использования, предусмотренных кодами 2.1, 2.1.1, 2.2, 2.3, 2.5, 2.6), при соблюдении следующих условий:

1.1. объекты вспомогательных видов разрешенного использования связаны, в том числе технологически, с объектами основных и(или) условно разрешенных видов использования и

обеспечивают использование объектов основных и(или) условно разрешенных видов использования;

1.2. суммарная доля площади зданий, строений и сооружений (помещений), занимаемых объектами вспомогательных видов разрешенного использования, расположенных на одном земельном участке, не должна превышать 30% общей площади зданий, строений и сооружений на данном земельном участке, включая подземную часть, за исключением случая, предусмотренного пунктом 2 настоящего раздела;

1.3. часть площади земельного участка, занимаемая объектами вспомогательных видов разрешенного использования, не должна превышать 25% общей площади соответствующего земельного участка, а также относящимся к ним озеленением, местами для стоянки (размещения) индивидуального автотранспорта, иными необходимыми в соответствии с действующим законодательством элементами инженерно-технического обеспечения и благоустройства, за исключением случая, предусмотренного пунктом 2 настоящего раздела.

Для видов объектов, относящихся к виду разрешенного использования «спорт» (код 5.1), указанный показатель не должен превышать 10% от общей площади земельного участка.

1.4. соблюдение строительных, экологических, санитарно-гигиенических, противопожарных и иных правил, нормативов.

2. В границах территориальных зон Т1Ж1, Т1Ж2-1, Т1Ж2-2 для видов разрешенного использования «для индивидуального жилищного строительства» (код 2.1) и «ведение дачного хозяйства» (код 13.3) вспомогательные виды разрешенного использования из числа установленных градостроительными регламентами видов разрешенного использования могут применяться при соблюдении следующих условий:

2.1. суммарная доля площади зданий, строений и сооружений (помещений), занимаемых объектами вспомогательных видов разрешенного использования, расположенных на одном земельном участке, не должна превышать 40% общей площади зданий, строений и сооружений на данном земельном участке, включая подземную часть;

2.2. часть площади земельного участка, занимаемая объектами вспомогательных видов разрешенного использования, не должна превышать 35% общей площади соответствующего земельного участка, а также относящимся к ним озеленением, местами для стоянки (размещения) индивидуального автотранспорта, иными необходимыми в соответствии с действующим законодательством элементами инженерно-технического обеспечения и благоустройства.

3. Соблюдение условий, предусмотренных пунктами 1 и 2 настоящего раздела, в случае размещения объектов основных и(или) условно разрешенных видов использования одновременно с вспомогательными видами разрешенного использования должно быть подтверждено в составе проектной документации.

Соблюдение условий, предусмотренных пунктами 1 и 2 настоящего раздела, в иных случаях обеспечивается лицом, осуществляющим строительство.

2.3. Предельные (минимальные и (или) максимальные) размеры земельного участка и предельные параметры разрешенного строительства, реконструкции объекта капитального строительства, установленные градостроительным регламентом для территориальной зоны, в которой расположен земельный участок:

| Предельные (минимальные и (или) максимальные) размеры земельных участков, в том числе их площадь | | | Минимальные отступы от границ земельного участка в целях определения мест допустимого размещения зданий, строений, сооружений, за пределами которых запрещено строительство зданий, строений, сооружений | Предельное количество этажей и (или) предельная высота зданий, строений, сооружений | Максимальный процент застройки в границах земельного участка, определяемый как отношение суммарной площади земельного участка, которая может быть застроена, ко всей площади земельного участка | Требования к архитектурным решениям объектов капитального строительства, расположенным в границах территории исторического поселения федерального или регионального значения | Иные показатели |
|--|--|--------------------------------------|--|--|---|--|---|
| 1 | 2 | 3 | 4 | 5 | 6 | 7 | 8 |
| Длина, м | Ширина, м | Площадь, м ² или га | | | | | |
| Без ограничений, см. п.14 настоящего под раздела | Без ограничений, см. п.14 настоящего под раздела | См. п.1, п.14 настоящего под раздела | См. п.3 настоящего под раздела | Предельное количество этажей надземной части: не устанавливается. Максимальная высота: 40/48 м. См. п.5-п.6 настоящего под раздела | Без ограничений, см. п.14 настоящего под раздела | - | См. п.2, п.4, п.7-п.13 настоящего под раздела |

1. Минимальная площадь земельных участков устанавливается в соответствии с пунктом 1.4.2 раздела 1 Приложения №7 к Правилам.

Предельный размер земельных участков не может быть менее площади, занимаемой существующим или размещаемым в его границах объектом капитального строительства, и обеспечивающей соблюдение установленных Правилами предельных параметров разрешенного строительства, реконструкции объектов капитального строительства, в том числе минимальной доли озеленения земельных участков, минимального количества мест для стоянки (размещения) индивидуального автотранспорта в границах земельного участка, а также соблюдение строительных, экологических, санитарно-гигиенических, противопожарных и иных правил, нормативов.

2. Максимальное значение коэффициента использования территории устанавливается в соответствии с пунктами 1.5.1 – 1.5.7 раздела 1 Приложения №7 к Правилам.

3. Минимальные отступы зданий, строений, сооружений от границ земельного участка устанавливаются в соответствии с пунктами 1.6.1 – 1.6.6 раздела 1 Приложения №7 к Правилам:

3.1. Минимальные отступы стен зданий, строений и сооружений без окон и иных светопрозрачных конструкций, обеспечивающих соблюдение санитарных требований, дверных и иных проемов от границ земельных участков – 0 метров.

3.2. Минимальные отступы стен зданий, строений и сооружений с окнами, иными светопрозрачными конструкциями, обеспечивающими соблюдение санитарных требований, дверными и иными проемами от границ земельных участков определяются следующим

образом:

по границам смежных земельных участков или по границам территорий, на которых земельные участки не образованы, не менее 10 метров;

в случае если земельный участок является смежным с территориями (земельными участками), расположенными в границах территориальных зон, градостроительными регламентами которых не установлены виды разрешенного использования, предусматривающие размещение объектов капитального строительства, минимальный отступ от границ такого земельного участка не менее 3 метров.

3.3. Минимальные отступы от границ земельных участков стен зданий, строений и сооружений по границам земельных участков, совпадающих с улицами и (или) красными линиями указанных улиц, устанавливаются:

для жилых домов с квартирами на первом этаже, выходящих на магистральные улицы, - 6 метров;

для жилых домов с квартирами на первом этаже, выходящих на прочие улицы, - 3 метра;

для прочих зданий - 0 метров.

3.4. Минимальные отступы от границ земельных участков стен зданий, строений и сооружений, совпадающих с внутриквартальными проездами и (или) красными линиями указанных проездов определяется по следующей формуле:

$L \text{ отступа} = 10 - L \text{ проезда} / 2,$

где:

L проезда – ширина проезда и (или) ширина проезда в красных линиях в метрах,

L отступа – величина отступа от внутриквартального проезда и (или) внутриквартального проезда в красных линиях в метрах.

Требования пунктов 3.1. – 3.4. не применяются в случае реконструкции зданий, строений и сооружений без изменения местоположения объекта капитального строительства в границах земельного участка при условии соблюдения иных предельных параметров разрешенного строительства, реконструкции объектов капитального строительства, установленных Правилами.

4. Максимальные выступы за красную линию (за исключением красных линий внутриквартальных проездов) частей зданий, строений и сооружений допускаются в отношении балконов, эркеров, козырьков – не более 3 метров и выше 3,5 метров от уровня земли. При этом суммарная ширина всех эркеров в каждом этаже не должна превышать 30% ширины фасада здания, выходящего на красную линию, в этом этаже.

5. Максимальное количество этажей надземной части зданий, строений, сооружений на земельном участке не устанавливается.

6. Максимальная высота зданий, строений, сооружений на земельном участке устанавливается в соответствии с пунктами 1.8.1 – 1.8.8 раздела 1 Приложения №7 к Правилам.

Максимальная высота зданий, строений, сооружений: 40/48 метров.

40 - максимальная высота конька или максимальная высота парапета плоской кровли зданий, строений и сооружений, расположенных в глубине квартала и по фронту застройки, в метрах по вертикали относительно дневной поверхности земли, отклонение от которой допускается при наличии условий, установленных частью 1 статьи 40 Градостроительного кодекса Российской Федерации;

48 - максимальная высота конька или максимальная высота парапета плоской кровли зданий, строений и сооружений, расположенных в глубине квартала и по фронту застройки, в метрах по вертикали относительно дневной поверхности земли, отклонение до которой допускается при наличии условий, установленных частью 1 статьи 40 Градостроительного кодекса Российской Федерации. При этом данное значение максимальной высоты зданий, строений и сооружений, является предельным для отклонения.

7. Максимальная общая площадь объектов капитального строительства нежилого назначения на земельном участке – 2 000 квадратных метров для складских объектов, относящихся к виду разрешенного использования "склады" (код 6.9), для объектов иного нежилого назначения данный параметр не устанавливается.

8. Максимальный класс опасности (в соответствии с санитарно-эпидемиологическими правилами) объектов капитального строительства, размещаемых на земельном участке, – V (за исключением автовокзалов и объектов внутригородского транспорта).

9. Минимальная площадь озеленения земельного участка устанавливается в соответствии с пунктами 1.9.1 – 1.9.11 раздела 1 Приложения №7 к Правилам.

10. Минимальное количество мест для стоянки (размещения) индивидуального автотранспорта в границах земельного участка устанавливается в соответствии с пунктами 1.10.1 – 1.10.7 раздела 1 Приложения №7 к Правилам.

11. Минимальное количество мест на погрузочно-разгрузочных площадках на земельном участке устанавливается в соответствии с пунктами 1.11.1 – 1.11.3 раздела 1 Приложения №7 к Правилам.

12. Минимальное количество мест для хранения (технологического отстоя) грузового автотранспорта на земельном участке устанавливается в соответствии с пунктами 1.12.1 – 1.12.2 раздела 1 Приложения №7 к Правилам.

13. Минимальное количество мест для хранения велосипедного транспорта на земельных участках устанавливается в соответствии с пунктами 1.13.1- 1.13.5 раздела 1 Приложения №7 к Правилам.

14. Максимальный размер земельных участков, в том числе их площадь, и максимальный процент застройки в границах земельного участка не подлежит установлению.

2.4. Требования к назначению, параметрам и размещению объекта капитального строительства на земельном участке, на который действие градостроительного регламента не распространяется или для которого градостроительный регламент не устанавливается:

| | | | Требования к параметрам объекта капитального строительства | | | Требования к размещению объектов капитального строительства | |
|---|---|---|---|---|---|--|--|
| | | | | | | | |
| Причины отнесения земельного участка к виду земельного участка, на который действие градостроительного регламента не распространяется или для которого градостроительный регламент не устанавливается | Реквизиты акта, регулирующие использование земельного участка | Требования к использованию земельного участка | Предельное количество этажей и (или) предельная высота зданий, строений, сооружений | Максимальный процент застройки в границах земельного участка, определяемый как отношение суммарной площади земельного участка, которая может быть застроена, ко всей площади земельного участка | Иные требования к параметрам объекта капитального строительства | Минимальные отступы от границ земельного участка в целях определения мест допустимого размещения зданий, строений, сооружений, за пределами которых запрещено строительство зданий, строений, сооружений | Иные требования к размещению объектов капитального строительства |
| 1 | 2 | 3 | 4 | 5 | 6 | 7 | 8 |

| | | | | | | | |
|---|---|---|---|---|---|---|---|
| - | - | - | - | - | - | - | - |
|---|---|---|---|---|---|---|---|

3. Информация о расположенных в границах земельного участка объектах капитального строительства и объектах культурного наследия

3.1. Объекты капитального строительства

| | | |
|---|---|---|
| № | 1 | нежилое здание – прочее; количество этажей, в том числе подземных этажей – 1; площадь – 61.6 кв. м; высота – данные отсутствуют; площадь застройки – данные отсутствуют |
| | (согласно чертежу(ам) градостроительного плана) | (назначение объекта капитального строительства, этажность, высотность, общая площадь, площадь застройки) |
| инвентаризационный или кадастровый номер: | | <u>78:11:0601702:3030</u> |

3.2. Объекты, включенные в единый государственный реестр объектов культурного наследия (памятников истории и культуры) народов Российской Федерации

Не имеется

4. Информация о расчетных показателях минимально допустимого уровня обеспеченности территории объектами коммунальной, транспортной, социальной инфраструктур и расчетных показателях максимально допустимого уровня территориальной доступности указанных объектов для населения в случае, если земельный участок расположен в границах территории, в отношении которой предусматривается осуществление деятельности по комплексному и устойчивому развитию территории:

Не заполняется

5. Информация об ограничениях использования земельного участка, в том числе если земельный участок полностью или частично расположен в границах зон с особыми условиями использования территорий

1. Право прохода и проезда:

1.1. Земельный участок частично расположен в границах зоны с особыми условиями использования территории, площадь земельного участка, покрываемая зоной с особыми условиями использования территории, составляет 88 кв. м.

6. Информация о границах зон с особыми условиями использования территорий, если земельный участок полностью или частично расположен в границах таких зон:

| Наименование зоны с особыми условиями использования территории с указанием объекта, в отношении которого установлена такая зона | Перечень координат характерных точек в системе координат, используемой для ведения Единого государственного реестра недвижимости | | |
|---|--|---------------|---------------|
| | Обозначение (номер) характерной точки | X | Y |
| Право прохода и проезда | 53,56,55,54,53 | см.Приложение | см.Приложение |

7. Информация о границах зон действия публичных сервитутов

Информация отсутствует

8. Номер и (или) наименование элемента планировочной структуры, в границах которого расположен земельный участок

-

9. Информация о технических условиях подключения (технологического присоединения) объектов капитального строительства к сетям инженерно-технического обеспечения, определенных с учетом программ комплексного развития систем коммунальной инфраструктуры поселения, городского округа

ГУП "Водоканал Санкт-Петербурга", технические условия подключения объекта капитального строительства к сетям инженерно-технического обеспечения от 24.05.2018 №48-34-5565/18-0-1:

водоснабжение: подача воды питьевого качества из системы коммунального водоснабжения (максимальная подключаемая нагрузка) расходом 1,250 куб. м/час (30,00 куб. м/сут), а также на нужды пожаротушения (в том числе из резервуаров запаса воды с установкой их на территории земельного участка заказчика), возможна;

водоотведение: сброс бытовых сточных вод общим расходом 0,767 куб. м/час (18,40 куб. м/сут) в сети коммунальной канализации возможен; сброс поверхностных сточных вод с кровли и прилегающей территории и дренажных вод (максимальная подключаемая нагрузка) расходом 7,567 куб. м/час в сети коммунальной канализации возможен;

срок подключения: не более 18 месяцев с даты заключения договора о подключении (технологическом присоединении) к централизованной системе холодного водоснабжения и договора о подключении (технологическом присоединении) к централизованной системе водоотведения;

срок действия технических условий: три года.

10. Реквизиты нормативных правовых актов субъекта Российской Федерации, муниципальных правовых актов, устанавливающих требования к благоустройству территории

Закон Санкт-Петербурга «О благоустройстве в Санкт-Петербурге» от 25.12.2015 №891-180.

11. Информация о красных линиях:

| Обозначение (номер) характерной точки | Перечень координат характерных точек в системе координат, используемой для ведения Единого государственного реестра недвижимости | |
|--|--|---|
| | X | Y |
| - | - | - |

Описание границ земельного участка.

| Обозначение (номер) характерной точки | Перечень координат характерных точек в системе координат, используемой для ведения Единого государственного реестра недвижимости | |
|--|--|-----------|
| | X | Y |
| 1 | 93937.18 | 120283.63 |
| 2 | 93891.17 | 120210.51 |
| 3 | 93867.35 | 120215.24 |
| 4 | 93849.95 | 120219.96 |
| 5 | 93846.25 | 120220.95 |
| 6 | 93808.97 | 120231.39 |
| 7 | 93807.24 | 120231.35 |
| 8 | 93806.95 | 120231.08 |
| 9 | 93799.88 | 120233.73 |
| 10 | 93800.18 | 120233.99 |
| 11 | 93799.43 | 120234.89 |
| 12 | 93795.16 | 120236.78 |
| 13 | 93788.56 | 120239.54 |
| 14 | 93777.22 | 120243.88 |
| 15 | 93769.45 | 120246.34 |
| 16 | 93763.59 | 120247.63 |
| 17 | 93751.37 | 120249.46 |
| 18 | 93747.48 | 120250.62 |
| 19 | 93742.15 | 120256.64 |
| 20 | 93720.28 | 120293.13 |
| 21 | 93716.60 | 120299.75 |
| 22 | 93711.84 | 120308.89 |
| 23 | 93708.12 | 120316.07 |
| 24 | 93699.04 | 120331.75 |
| 25 | 93676.94 | 120368.45 |
| 26 | 93684.56 | 120370 |
| 27 | 93718.46 | 120374.65 |
| 28 | 93730.47 | 120376.08 |
| 29 | 93797.16 | 120379.37 |
| 30 | 93799.15 | 120378.81 |
| 31 | 93811.41 | 120377.73 |
| 32 | 93821.49 | 120377.02 |
| 33 | 93837.83 | 120376.50 |
| 34 | 93847.92 | 120376.23 |
| 35 | 93866.20 | 120376.48 |
| 36 | 93882.90 | 120377.27 |
| 37 | 93884.49 | 120377.34 |
| 38 | 93885.13 | 120377.46 |
| 39 | 93885.86 | 120377.98 |
| 40 | 93917.92 | 120327.01 |
| 41 | 93920.89 | 120321.70 |
| 42 | 93921.36 | 120320.76 |
| 43 | 93923.99 | 120316.20 |
| 44 | 93927.06 | 120311.12 |

Приложение к градостроительному плану

| Обозначение (номер) характерной точки | Перечень координат характерных точек в системе координат, используемой для ведения Единого государственного реестра недвижимости | |
|--|--|-----------|
| | X | Y |
| 45 | 93926.77 | 120310.93 |
| 46 | 93927.86 | 120309.26 |
| 47 | 93933.77 | 120300.03 |
| 48 | 93940.77 | 120288.93 |
| 49 | 93696.08 | 120339.95 |
| 50 | 93723.52 | 120356.38 |
| 51 | 93719.46 | 120363.27 |
| 52 | 93691.94 | 120346.96 |
| 53 | 93710.77 | 120358.12 |
| 54 | 93706.47 | 120355.57 |
| 55 | 93696.96 | 120371.70 |
| 56 | 93702.33 | 120372.44 |